



Limites Communales

Classes de hauteur d'eau

- Aléa faible (0 - 0.5 m)
- Aléa moyen (0.5 - 1 m)
- Aléa fort (> 1 m)
- Zones en eau en permanence

Digues

Digues ayant vocation à être déclassées à l'issue du programme de réhabilitation





Direction Départementale des Territoires de l'Aube

Révision du  
Plan de Prévention du Risque Inondation (PPRI)  
de l'Agglomération Troyenne

Carte d'aléa inondation  
Crue de référence  
Effacement de la digue des Bas Trevois

Echelle 1/2 000



Révision approuvée le 13 avril 2017