





Limites Communales
 Classes de hauteur d'eau
 Aléa faible (0 - 0.5 m)
 Aléa moyen (0.5 - 1 m)
 Aléa fort (> 1 m)
 Zones en eau en permanence
 Dignes
 Dignes ayant vocation à être déclassées à l'issue du programme de réhabilitation

Direction Départementale des Territoires de l'Aube
 Révision du
 Plan de Prévention du Risque Inondation (PPRI)
 de l'Agglomération Troyenne
 Carte d'aléa inondation
 Crue de référence
 Effacement de la digue de Moline rive gauche
 Echelle 1/2 000


Révision approuvée le 13 avril 2017