

Saint-Julien-Les-Villas

Bréviandes



Buchères


Moussey


Saint-Thibault



Rouilly-Saint-Loup

Verrières

 Limites Communales
 Classes de hauteur d'eau
 Aléa faible (0 - 0.5 m)
 Aléa moyen (0.5 - 1 m)
 Aléa fort (> 1 m)
 Zones en eau en permanence
 Dignes
 Dignes ayant vocation à être déclassées à l'issue du programme de réhabilitation
 Zone de danger liée à la présence des digues

Direction Départementale des Territoires de l'Aube
 Révision du
 Plan de Prévention du Risque Inondation (PPRI)
 de l'Agglomération Troyenne
 Carte d'aléa - Crue de référence
 Planche 3
 Communes de Breviandes,
 Buchères et Moussey
 Echelle 1/5 000


Révision approuvée le 13 avril 2017

